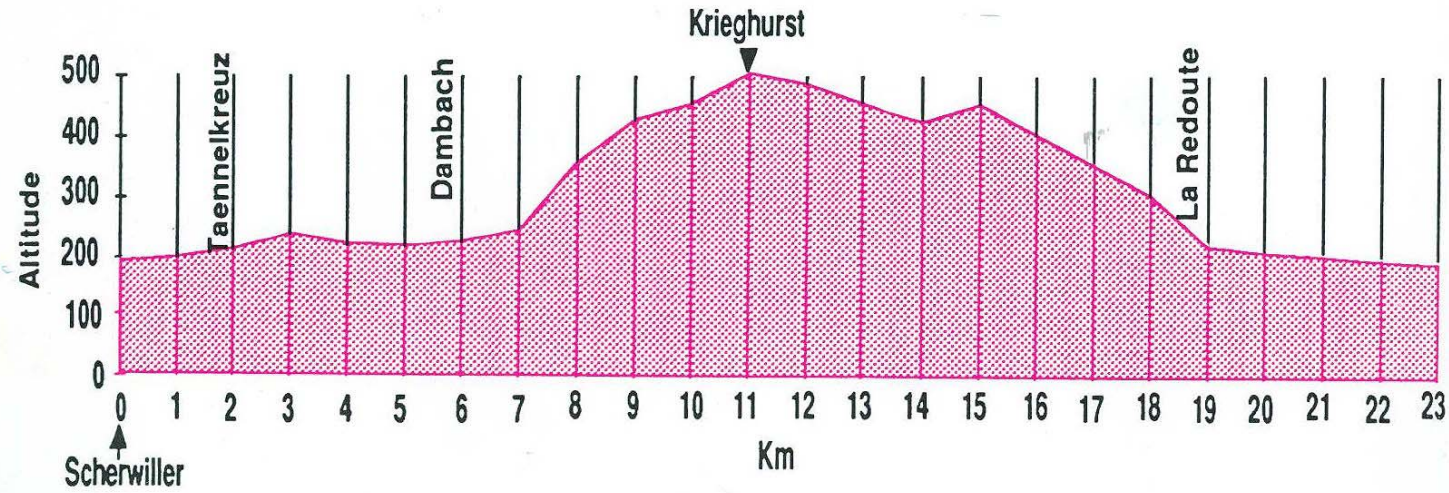


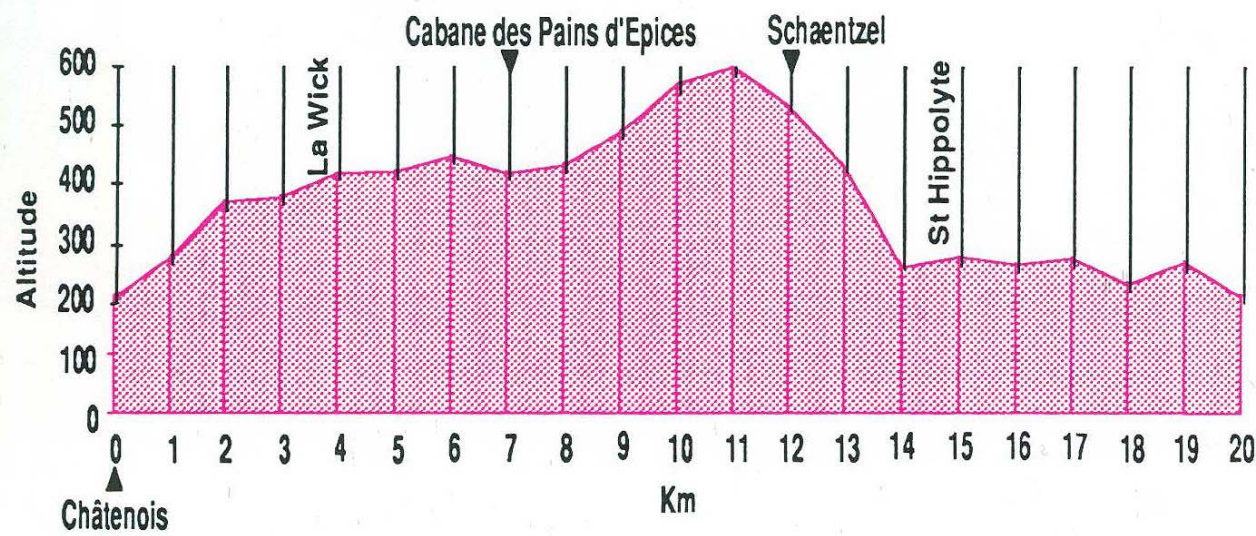
Circuit de l'Ortenberg : N° 1

Départ : Place de la Mairie à Scherwiller - Longueur : 23 Km - Dénivelé cumulé : 360 m - Durée : 4h à 5h (avec les visites)
Intérêt touristique : Massif granitique du Rittersberg - Vignoble - Châteaux du Ramstein, d'Ortenberg et du Bernstein - Chapelle St Sébastien - Village fortifié de Dambach - Rocher des Celtes à Dieffenthal - Site de l'Aubach à Scherwiller.



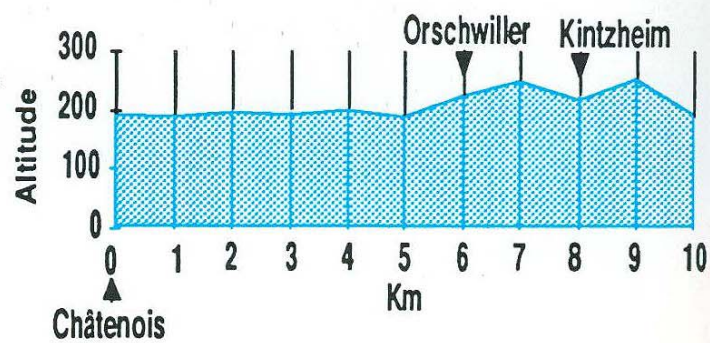
Circuit du Haut-Kœnigsbourg : N° 2

Départ : Devant le gîte d'étape pour randonneur à Châtenois (CCA) - Longueur : 20 Km - Dénivelé cumulé : 490 m
Durée : 4h à 5h (avec les visites)
Intérêt touristique : Massif du Haut-Kœnigsbourg et du Hahnenberg - Vignoble - Châteaux du Haut-Kœnigsbourg, d'Oedenbourg et de Kintzheim - Châtenois : cimetière fortifié et église St Georges à clocher roman - Orschwiller : église XVIII^{ème} - Village fortifié de Saint Hippolyte - Montagne des singes - Volerie des aigles.



Circuit du Vignoble : N° 3

Départ : Devant le gîte d'étape pour randonneur à Châtenois
Longueur : 10 Km - Dénivelé cumulé : 110 m
Durée : 3h à 3h30 (avec les visites)
Intérêt touristique : Vignoble - Châtenois : cimetière fortifié et église St Georges à clocher roman - Orschwiller : église XVIII^{ème} - Château de Kintzheim / Volerie des aigles.



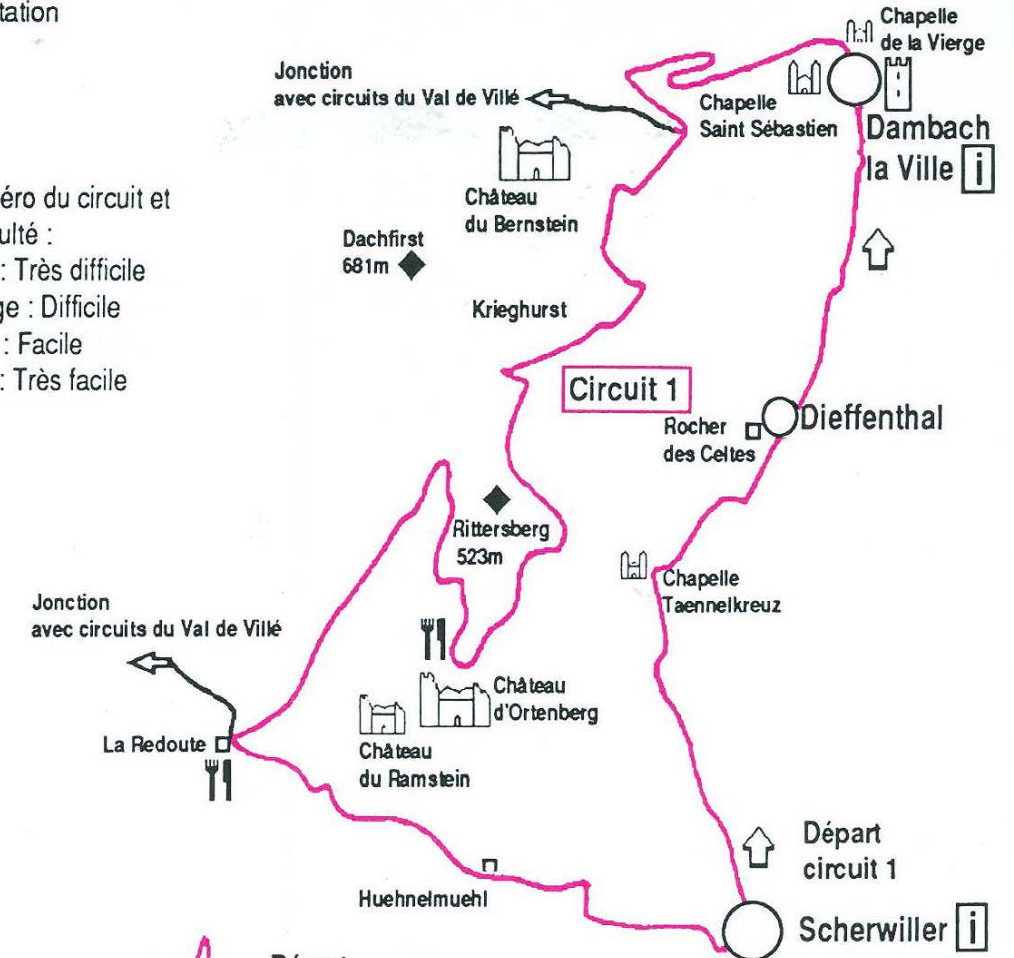
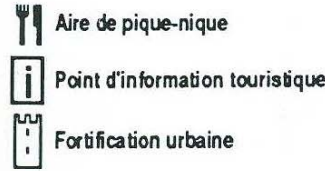
Circuit du Ried : N° 4 / (A) Attention : déviation temporaire balisée jusqu'à fin 2002.

Départ : Devant l'Office de Tourisme de Sélestat - Longueur : 20 Km - Dénivelé nul - Durée : 3h - Intérêt touristique : Sélestat (vieille ville) - paysage du "Ried de l'III" - Ebersheim : commune tabacole, église XVIII^{ème} siècle - Ebersmunster : abbatale baroque XVIII^{ème} siècle - Digue des hautes-eaux : zone inondable - Ehnwihr / Muttersholtz : Maison de la nature - Rathsamhausen : relais équestre.

Direction à suivre
Secteur d'implantation des circuits



Numéro du circuit et difficulté :
Noir : Très difficile
Rouge : Difficile
Bleu : Facile
Vert : Très facile



Pour rejoindre les circuits du Val d'Argent suivre la direction Rotzel à partir du Schaentzel

